




















Rutebeskrivelse - 10 km løb - DAF opmålt

Retning	Afstand km	Beskrivelse
	0	Start Storetorv - Vestergade (25 m fra mål)
	0,33	Dr. Margrethesvej
	0,56	Forstallé
	1,10	Forstallé - Vestvejen krydses
	1,68	Søstvej
	2,53	Søstvej - Enemarksvej/Nymøllevej krydses
	3,15	"foden" af Hundeklemmen
	3,73	væskedepot på toppen af Hundeklemmen
	4,94	motorvejstunnellen er nået
	5,03	Vendepunkt 10 km - 32,5 efter tunnel (25,5 m efter 5 km)
	6,31	væskedepot på toppen af Hundeklemmen
	6,90	"foden" af Hundeklemmen
	7,51	Søstvej - Enemarksvej/Nymøllevej krydses
	8,36	Forstallé
	8,94	Forstallé - Vestvejen krydses
	9,48	Forstallé - Callesensgade/Dr. Margrethesvej krydses
	9,53	Møllegade
	9,74	Rådhusgangen - Nygade krydses
	9,83	Sankt Nikolaj Gade
	9,91	Vestergade
	10,00	Du er i mål på Storetorv