























### Rutebeskrivelse - 4,3 km løb

Retning	Afstand km	Beskrivelse
	0	Start Storetorv - Storegade (ved de gule fliser)
	0,03	Søndergade - Vestergade/Skibbrogade krydses
	0,09	Slotsgade
	0,41	Ved Slottet - Møllemærsk krydses
	0,51	Følg stien på højre side af slottet
	0,60	Sti - 10 m før Dr. Margrethesvej
	0,83	Lille forbindelssti over vandløb
	0,87	Sti i retning af det nye Bygma
	0,99	Sti i retning mod Dr. Margrethesvej
	1,20	Dr. Margrethesvej krydses
	1,23	Stien mod stadion
	1,47	Tunnellen under Vestvejen
	1,68	Diagonalt igennem kastegården
	1,85	Sti mod skovlegeplads
	2,03	Sti mod P-plads
	2,21	Hjelmallé
	2,61	Vestvejen
	3,26	Forstallé
	3,81	Forstallé - Callesensgade/Dr. Margrethesvej krydses
	3,86	Møllegade
	4,06	Rådhusgangen - Nygade krydses
	4,15	Sankt Nicolai Gade
	4,23	Vestergade
	4,31	Du er nu i mål på Storetorv