






















Rutebeskrivelse - vestruten 11,8 km løb - DAF opmålt - 2. sløjfe af marathon

Retning	Afstand km	Beskrivelse
	0	Start Storetorv - Vestergade
	0,10	Sankt Nicolai Gade
	0,19	Rådhusgangen
	0,27	Møllegade - Nygade krydses
	0,48	Forstallé
	1,06	Forstallé - Vestvejen krydses
	1,65	Søstvej
	2,53	Søstvej - Nymøllevej/Enemarksvej krydses
	3,14	Søstvej - du har nået "foden" af Hundeklemmen
	4,94	Hundeklemmevej - tunnel under motorvejen
	5,54	Søst Bygade
	5,93	Søst Bygade - vendepunkt (blå mærke i side og blå ring på asfalt)
	6,31	Hundeklemmevej
	6,89	Søstvej - tunnel under motorvejen
	8,71	Søstvej - du har nået "foden" af Hundeklemmen
	9,32	Søstvej - Nymøllevej/Enemarksvej krydses
	10,19	Forstallé
	10,77	Forstallé - Vestvejen krydses
	11,37	Møllegade
	11,57	Rådhusgangen - Nygade krydses
	11,66	Sankt Nikolai Gade
	11,74	Vestergade
	11,85	Du er nu nået tilbage til Storetorv igen